SCANLAB

innovators for industry

So finden Sie zu uns:

Von *München Flughafen*:

Ⓢ-Bahn
Linie S1 oder S8

Am *Hauptbahnhof* oder in *Laim*:

Umsteigen in die S4 nach *Puchheim* (Richtung *Geltendorf / Buchenau / Grafrath*)

DB Von *München Hauptbahnhof* oder von *München Pasing*:

Umsteigen in die S4 nach *Puchheim* (Richtung *Geltendorf / Buchenau / Grafrath*)

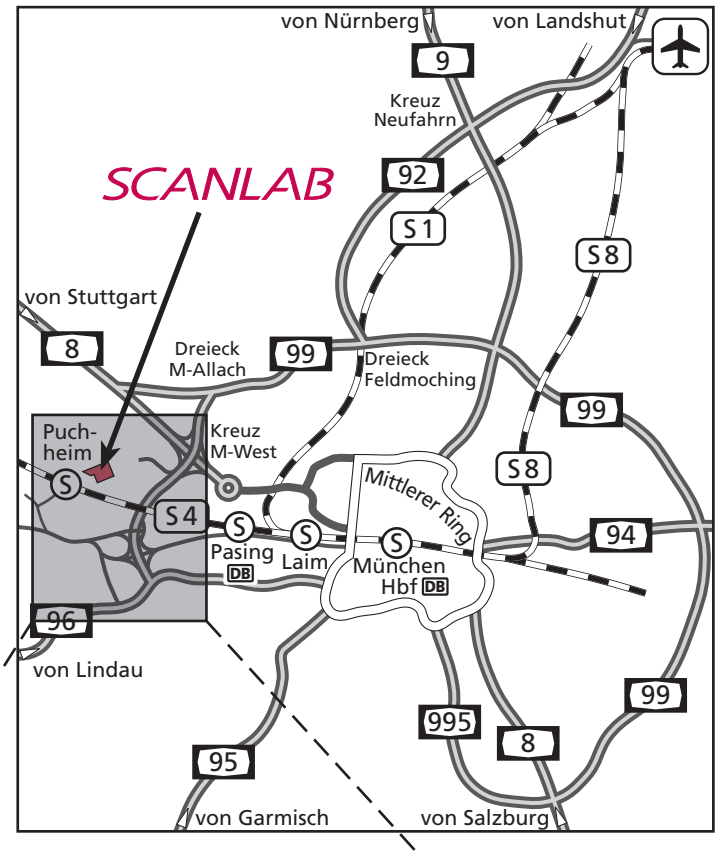

How to reach us:

From *Munich Airport*:

Ⓢ (Suburban Train)
Line S1 or S8

At *Hauptbahnhof* (*Munich central station*) or *Laim*:

Change trains and take line S4 to *Puchheim* (direction *Geltendorf / Buchenau / Grafrath*)

DB From *München Hauptbahnhof* (*Munich central station*) or from *München Pasing*:

Change trains and take line S4 to *Puchheim* (direction *Geltendorf / Buchenau / Grafrath*)

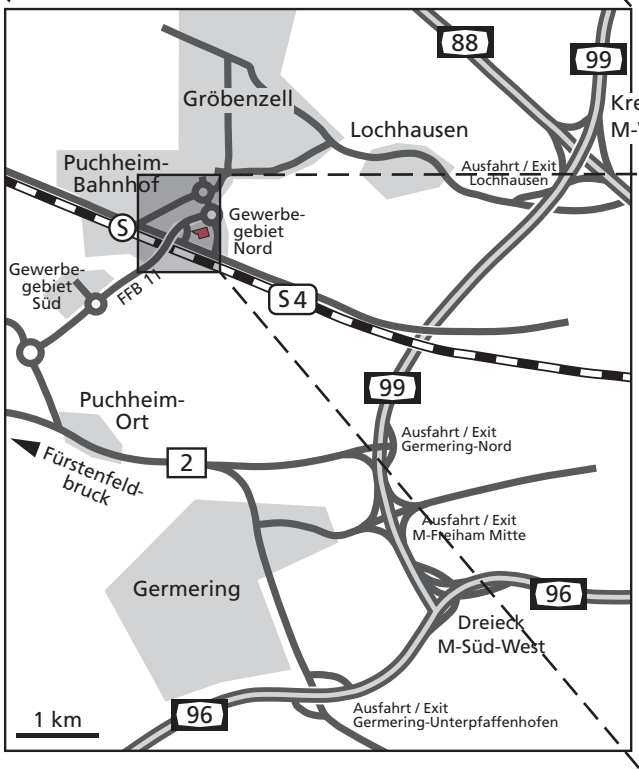

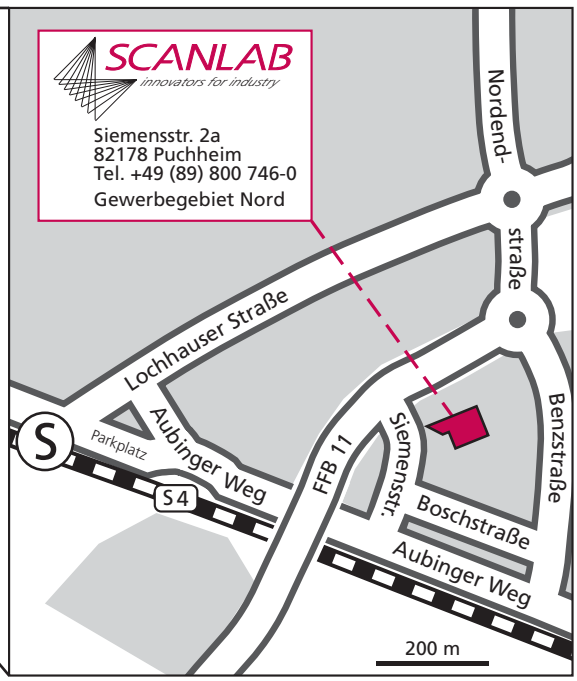

So finden Sie zu uns:

A8 aus Richtung Stuttgart / Augsburg oder aus Richtung München

- *Kreuz München-West* – A99 Richtung *Lochhausen*
- Ausfahrt *M.-Lochhausen*
- Rechts Richtung *Gröbenzell / Lochhausen*
- Ca. 3 km durch *Lochhausen* nach *Gröbenzell*
- Am Ortseingang *Gröbenzell* – an der ersten Ampel – links Richtung *Puchheim (Lena-Christ-Straße)*
- Ca. 1,5 km geradeaus nach *Puchheim*
- Erste Ampel – links – *Lochhauser Straße*
- Ca. 300 m – Kreisverkehr – dritte Ausfahrt (Richtung *PUC*)
- Ca. 200 m – nächster Kreisverkehr – erste Ausfahrt (rechts)
- An der nächsten Ampel (nach ca. 200 m) links in die *Siemensstraße*
- Sie finden SCANLAB nach 100 m auf der linken Seite.

A9 aus Richtung Nürnberg / Berlin oder A92 vom Flughafen München

- *Kreuz Neufahrn* – A92 Richtung *Stuttgart*
- *Dreieck Feldmoching* – A99 Richtung *Stuttgart / Kreuz München-West*
- *Dreieck Allach* – A99 Richtung *Kreuz München-West*
- Ausfahrt *M.-Lochhausen*
- Weiter wie oben

A96 aus Richtung Lindau oder aus München

- aus Richtung *Lindau*:
  Ausfahrt *Germering / Unterpfaffenhofen* – Richtung *Germering, dann* ca. 4 km durch *Germering* – Richtung *Fürstenfeldbruck / Augsburg* (B2)

  aus Richtung *München*:
  Beim *Dreieck München-Süd-West* auf die A99 bis Ausfahrt *Germering-Nord* – Richtung *Fürstenfeldbruck / Augsburg* (B2)
- Ca. 2 km durch *Puchheim-Ort*
- Am Ortsende von *Puchheim-Ort* an der Ampel rechts Richtung *Olching / Gröbenzell*
- Ca. 1 km – Kreisverkehr – rechts Richtung *Gröbenzell*
- Ca. 4 km geradeaus (am Kreisverkehr nach ca. 1 km erste Ausfahrt). An der Ampel hinter der Bahnüberführung rechts in die *Siemensstraße*.
- Sie finden SCANLAB nach 100 m auf der linken Seite.

Vom Flughafen München mit der S-Bahn

- Linie S1 oder S8 Richtung München
- In *Laim* umsteigen in die S4 Richtung *Geltendorf / Buchenau / Grafrath* (Falls Sie mit der Linie S1 ankommen, müssen Sie über die Treppe zum anderen Bahnsteig)
- Ausstieg in *Puchheim*
- Fußgängerunterführung nach rechts verlassen (Lochhauser Straße, Bushaltestelle, Taxistand)
- Nehmen Sie ein Taxi (5 Min.) oder gehen Sie zu Fuß (15 Min.) bis zur hinteren Ausfahrt des Parkplatzes (ca. 100 m) und dort rechts auf den *Aubinger Weg*.
- Nach etwa 500 m biegen Sie links in die *Siemensstraße* ab.
- Sie finden SCANLAB nach 200 m auf der rechten Seite.

Von München Hauptbahnhof / Pasing mit der S-Bahn

- Linie S4 Richtung *Geltendorf / Buchenau / Grafrath*
- Ausstieg in *Puchheim* (weiter wie oben)

How to reach us:

Highway A8 from Stuttgart / Augsburg or from Munich

- *Kreuz München-West* – direction *A99 Lochhausen*
- Exit *M.-Lochhausen*
- Turn right, direction *Gröbenzell / Lochhausen*
- About 3 km through *Lochhausen* to *Gröbenzell*
- When you are entering *Gröbenzell*, turn left at the first traffic light – direction *Puchheim (Lena-Christ-Straße)*
- About 1.5 km straight ahead towards *Puchheim*
- First traffic light – turn left onto *Lochhauser Straße*
- About 300 m – roundabout – third exit (direction *PUC*)
- About 200 m – next roundabout – first exit (right turn)
- At the next traffic light (after about 200 m) turn left onto *Siemensstraße.*
- After 100 m you will reach SCANLAB, located on the left side.

Highway A9 from Nuremberg / Berlin or highway A92 from Munich Airport

- *Kreuz Neufahrn* – direction *A92 Stuttgart*
- *Dreieck Feldmoching* – direction *A99 Stuttgart / Kreuz München-West*
- *Dreieck Allach* – direction *A99 Kreuz München-West*
- Exit *M.-Lochhausen*
- Proceed as described above.

Highway A96 from Lindau or from Munich

- from *Lindau*:
  Exit *Germering / Unterpfaffenhofen* – direction *Germering*, then about 4 km through Germering – direction *Fürstenfeldbruck / Augsburg* (B2)

  from *Munich*:
  At *Dreieck München-Süd-West* onto A99 until exit *Germering-Nord* – direction *Fürstenfeldbruck / Augsburg* (B2)
- About 2 km through *Puchheim-Ort*
- At the end of *Puchheim-Ort* (at the traffic light) turn right – direction *Olching / Gröbenzell*
- About 1 km – roundabout – turn right direction *Gröbenzell*
- About 4 km straight ahead (at the roundabout after about 1 km take the first exit). At the traffic light after the road bridge turn right onto *Siemensstraße.*
- After 100 m you will reach SCANLAB, located on the left side.

From Munich Airport by S-Bahn (Suburban Train)

- Line S1 or S8 – direction München
- Change trains at *Laim* station by taking line S4 – direction *Geltendorf / Buchenau / Grafrath* (if you took the S1 from the airport, you will have to change platforms via the stairs).
- Get off at *Puchheim* station.
- Go down the stairs into the pedestrian underpass. There, turn right and walk up the stairs onto *Lochhauser Straße* (bus stop, taxi rank).
- Take a taxi (5 min.) or walk (15 min.). If you choose walking, go to the rear exit of the car park (around 100 m). There, turn right onto *Aubinger Weg*.
- After around 500 m turn left onto *Siemensstraße*.
- After 200 m, you will find SCANLAB on the right side.

Via Munich Central Station / Pasing by S-Bahn (Suburban Train)

- Line S4 – direction *Geltendorf / Buchenau / Grafrath*
- Get off at *Puchheim* station (proceed as described above).

SCANLAB innovators for industry

SCANLAB AG · Siemensstr. 2a
82178 Puchheim · Germany

Tel. +49 (89) 800 746-0 · Fax +49 (89) 800 746-199
info@scanlab.de · www.scanlab.de